

## บันทึกความร่วมมือ



โครงการศูนย์การเรียนรู้ระบบเทคโนโลยีสารสนเทศทางภูมิศาสตร์เพื่อการพัฒนาจังหวัดนนทบุรี  
(Geographic Information System Learning Center for Nonthaburi Province Development)

ระหว่าง

จังหวัดนนทบุรี กับ มหาวิทยาลัยเทคโนโลยีราชมงคลสุวรรณภูมิ

จังหวัดนนทบุรีและมหาวิทยาลัยเทคโนโลยีราชมงคลสุวรรณภูมิ ได้ตกลงความร่วมมือในการจัดตั้งศูนย์การเรียนรู้ระบบเทคโนโลยีสารสนเทศทางภูมิศาสตร์ (Geographic Information System Learning Center for Nonthaburi Province Development) เพื่อสนองแนวทางรัฐบาลที่กำหนดให้ทุกจังหวัดจัดระบบบริหารราชการจังหวัดแบบบูรณาการที่มีการพัฒนาระบบข้อมูลสารสนเทศเพื่อใช้ประกอบการตัดสินใจในการบริหารการวางแผนการพัฒนาและแก้ไขปัญหาได้รวดเร็วทันต่อสถานการณ์โดยใช้เทคโนโลยีสารสนเทศทางภูมิศาสตร์ เพื่อตอบสนองความต้องการของผู้บริหารอย่างครบถ้วน ถูกต้องและรวดเร็ว บันทึกความร่วมมือระหว่างหน่วยงานครั้งนี้ จัดทำขึ้น โดยมีสาระสำคัญในความร่วมมือดังนี้


1 จัดตั้งศูนย์การเรียนรู้ระบบเทคโนโลยีสารสนเทศทางภูมิศาสตร์ที่มหาวิทยาลัยเทคโนโลยีราชมงคลสุวรรณภูมิ วิทยาเขตนนทบุรี (เขตใต้) ณ อาคาร 5 ชั้น 3 ห้อง 5307 โดยเครื่องมือและอุปกรณ์จังหวัดนนทบุรี เป็นผู้สนับสนุน


2 พัฒนาระบบฐานข้อมูลจำนวน 3 เรื่องที่ใช้ระบบ Geographic Information System ที่สามารถ drill down ข้อมูลลงไปในระดับแต่ละหมู่บ้าน


3 จัดให้มีการอบรมบุคลากรของจังหวัดนนทบุรีให้ได้รับความรู้และทักษะด้านระบบเทคโนโลยีสารสนเทศทางภูมิศาสตร์ ได้อย่างมีประสิทธิภาพ

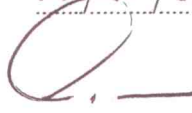
4 เป็นศูนย์ถ่ายทอด แลกเปลี่ยนความรู้ ทดลอง วิจัย ของบุคลากรมหาวิทยาลัย และหน่วยงานในจังหวัดนนทบุรี โดยทางมหาวิทยาลัยเป็นผู้รับผิดชอบค่าบริหารจัดการในการใช้ศูนย์

รายละเอียดของกิจกรรมความร่วมมือจะได้จัดทำในรูปของสัญญาระหว่างสองหน่วยงานในโอกาสต่อไป

ลงชื่อ   
(ผู้ช่วยศาสตราจารย์จิริยา ฮาดีตพานิชกุล)  
อธิการบดีมหาวิทยาลัยเทคโนโลยีราชมงคลสุวรรณภูมิ  
28 / 07 / 69

ลงชื่อ   
(ผู้ช่วยศาสตราจารย์ยงกัทร วัฒนเทพินทร์)  
ผู้อำนวยการวิทยาเขตนนทบุรี  
28 / 07 / 69

ลงชื่อ   
(นายพระนาย สุวรรณรัฐ)  
ผู้ว่าราชการจังหวัดนนทบุรี  
28 / 07 / 69

ลงชื่อ   
(นายวงศ์ศิริ พรหมชนะ)  
หัวหน้าสำนักงานจังหวัดนนทบุรี  
28 / 07 / 69